

POLSKIE SIECI ELEKTROENERGETYCZNE SPÓŁKA
AKCYJNA
05-520 Konstancin-Jeziorna
Konstancin-Jeziorna
ul. Warszawska 165

A. J. [signature]
p. B. Nadolna
2025-02-06
Konstancin-Jeziorna, 2025-02-04



URZĄD GMINY W WARLUBIU
WARLUBIE
WARLUBIE
UL. DWORCOWA 15

WNIOSEK

Załączniki:

1. 2025-05836 UG Warlubie-PO-wnioski-gm. Warlubie JAS-PLP,DSC-GRU-JAS.pdf
2. Formularz-2025-05836-PO-wnioski-gmina Warlubie.pdf

Dokument nie zawiera podpisu

Podpis elektroniczny



2025-05836

Bydgoszcz, 4 lutego 2025 r.

245-DE-DSB-DUB-WFB.071.82.2025.2

URZĄD GMINY WARLUBIE
ul. DWORCOWA 15
86-160 WARLUBIE

Dotyczy: planu ogólnego gminy Warlubie

W odpowiedzi na zawiadomienie z dnia 13.01.2025 r., znak RI.III.6721.2.2025, o podjęciu przez Radę Gminy Warlubie uchwały Nr III/I 5/2024 z dnia 27 maja 2024 r. w sprawie przystąpienia do sporządzenia planu ogólnego gminy Warlubie informujemy, że przez teren gminy przebiega napowietrzna przesyłowa linia elektroenergetyczna najwyższych napięć 220kV relacji Jasiniec – Pelplin.

Właścicielem przedmiotowej infrastruktury elektroenergetycznej są Polskie Sieci Elektroenergetyczne S.A. (PSE S.A.) pełniące funkcję Operatora Systemu Przesyłowego. Eksploatacją na terenie gminy zajmuje się PSE SA. w Bydgoszczy.

Polskie Sieci Elektroenergetyczne S.A. działając jako Operator Systemu Przesyłowego informują również, że tereny gminy Warlubie brane są pod uwagę przy planowaniu budowy linii 400 kV nowa stacja w rejonie Trójmiasta – nacięcie linii Grudziądz Węgrowo - Jasiniec. Obecnie trwają prace projektowe nad wyborem jej lokalizacji. Po opracowaniu wstępnego przebiegu, trasa zostanie przedstawiona władzom gmin oraz poddana konsultacjom społecznym w celu zebrania uwag do planowanego przebiegu.

Jednocześnie informujemy, iż przedmiotowa inwestycja jest umieszczona w Planie Rozwoju Sieci Przesyłowej do 2034 roku, zatwierdzonym przez Prezesa Urzędu Regulacji Energetyki w grudniu 2024 roku, a także została zgłoszona do Wojewódzkiego Planu Zagospodarowania Przestrzennego Województwa Kujawsko - Pomorskiego.

Planowane linie będą realizowane na podstawie ustawy z dnia 24 lipca 2015 r. o przygotowaniu i realizacji inwestycji w zakresie sieci przesyłowych (tj. Dz.U. z 2024 r. poz. 1199), w ramach której będziemy między innymi pozyskiwać wymagane prawem decyzje administracyjne

Wnioskujemy o wprowadzenie w planie ogólnym:

1. Przebiegu napowietrznej linii elektroenergetycznej najwyższych napięć 220 kV relacji Jasiniec – Pelplin wraz z pasem technologicznym o szerokości 50 m (po 25 m od osi linii w obu kierunkach w rzucie poziomym) wolnymi od zabudowy budynków mieszkalnych, budynków zamieszkania zbiorowego i budynków użyteczności publicznej.

Adres do korespondencji: Polskie Sieci Elektroenergetyczne S.A. w Bydgoszczy,
85-950 Bydgoszcz, ul. Marszałka Focha 16, Sekretariat: tel. +48 52 375 10 00, fax. +48 52 322 98 35

2. W przypadku wyznaczania terenów przeznaczonych pod odnawialne źródła energii (OZE) wnioskujemy o wprowadzenie w planie ogólnym poniższych zapisów:
- Dla lokalizacji farm wiatrowych w sąsiedztwie linii przesyłowych, minimalna odległość turbiny wiatrowej od linii elektroenergetycznej, określona jako odległość najbardziej skrajnego elementu turbiny wiatrowej (krańców łopat turbiny) od osi trasy napowietrznego odcinka linii elektroenergetycznej, wynosi pięciokrotność średnicy koła ($5xd$) zataczanego przez łopaty turbiny wiatrowej.
 - Dla lokalizacji farm wiatrowych w sąsiedztwie linii przesyłowych, minimalna odległość turbiny wiatrowej od linii elektroenergetycznej, określona jako odległość najbardziej skrajnego elementu turbiny wiatrowej (krańców łopat turbiny) od osi trasy napowietrznego odcinka linii elektroenergetycznej, wynosi trzykrotność średnicy koła ($3xd$) zataczanego przez łopaty turbiny wiatrowej, jedynie w przypadku wyposażenia przewodów odgromowych wszystkich przęseł linii znajdujących się w tej odległości w czynną ochronę przeciwdrganiową.
 - Lokalizacja urządzeń i obiektów farm fotowoltaicznych w pasie technologicznym linii przesyłowych dopuszczalna jest poza obszarami:
 - wokół słupów w kształcie koła o promieniu, co najmniej równym wysokości słupa oraz w obszarze pomiędzy słupami wzdłuż osi linii, w pasie o szerokości równej odległości pomiędzy skrajnymi przewodami, powiększonej o 5 m w każdą stronę,
 - na załomach trasy linii, na przedłużeniu osi linii, zostanie pozostawiony niezabudowany pas, którego długość liczona od fundamentów słupa po przedłużeniu osi trasy linii będzie równa potrójnej wysokości słupa, a szerokość równa odległości pomiędzy skrajnymi przewodami, powiększonej o 5 m w każdą stronę.
3. Dodatkowo prosimy o uwzględnienie w planie ogólnym poniższych zapisów:
- Lokalizacja pozostałych obiektów i urządzeń budowlanych (związanych np. z działalnością gospodarczą lub rekreacyjną, zawierających materiały niebezpieczne pożarowo, stacji paliw i stref zagrożonych wybuchem) w pasie technologicznym elektroenergetycznej linii najwyższych napięć 220kV i 400 kV musi uwzględniać wymogi określone w przepisach odrębnych oraz normach dotyczących projektowania linii elektroenergetycznych.
 - Dopuszcza się budowę elektroenergetycznej linii wielotorowej, wielonapięciowej po trasie istniejącej linii elektroenergetycznej. Dopuszcza się także odbudowę, rozbudowę, przebudowę i nadbudowę istniejącej linii oraz linii, która w przyszłości zostanie ewentualnie wybudowana na jej miejscu. Realizacja tych inwestycji po trasie istniejącej linii nie wyłącza możliwości rozmieszczania słupów oraz podziemnych, naziemnych lub nadziemnych obiektów i urządzeń niezbędnych do korzystania z linii w innych niż dotychczasowych miejscach.
 - W przypadku terenów przeznaczonych dla działalności górniczej należy wskazać przebieg linii przesyłowej 220 kV oraz 400 kV jako obiektu, dla którego wyznacza się w złożu kopaliny filar ochronny.
4. Na załączniku graficznym do planu ogólnego należy rysować oś linii elektroenergetycznej wraz z pasem technologicznym o wskazanej szerokości. W legendzie trasę linii należy opisać jako „trasa linii elektroenergetycznej najwyższych napięć 220 kV wraz z pasem technologicznym”.

Jednocześnie prosimy, aby zapisy dotyczące elektroenergetycznej sieci przesyłowej były oddzielone od zapisów dotyczących elektroenergetycznej sieci dystrybucyjnej (obiekty o napięciu 110 kV i niższym), których właścicielem jest spółka dystrybucyjna.

Ponadto informujemy, że:

1. Przebieg linii elektroenergetycznych najwyższych napięć PSE S.A. dostępny jest w serwisie Geoportal (<http://www.geoportal.gov.pl>) w grupie warstw „Dane innych instytucji”, w warstwie „Polskie Sieci Elektroenergetyczne S.A.”.


Za pośrednictwem powyższej strony dostępne są do pobrania dane przestrzenne (oś linii NN) w usłudze WMS – bezpośredni link do usługi: <https://mapy.geoportal.gov.pl/wss/ext/PSE>.

2. Na stronie internetowej PSE S.A. pod adresem: www.pse.pl w zakładce Dokumenty/Plany Rozwoju dostępny jest dokument pn. „Plan rozwoju w zakresie zaspokojenia obecnego i przyszłego zapotrzebowania na energię elektryczną na lata 2025 – 2034” (PRSP).

Sprawę prowadzi Sebastian Gajkowski (tel. 52 3751893, e-mail: sebastian.gajkowski@pse.pl) oraz w zakresie planowanych inwestycji Roman Malowany (tel. 798 239 895, e-mail: roman.malowany@pse.pl) i Michalina Koc (tel. 512 739 550, e-mail: michalina.koc@pse.pl).

Z poważaniem

Z UPOWAŻNIENIA ZARZĄDU
PSE S.A.
DYREKTOR
ds. Usług Sieciowych
w Bydgoszczy


Przemysław Ciszewski

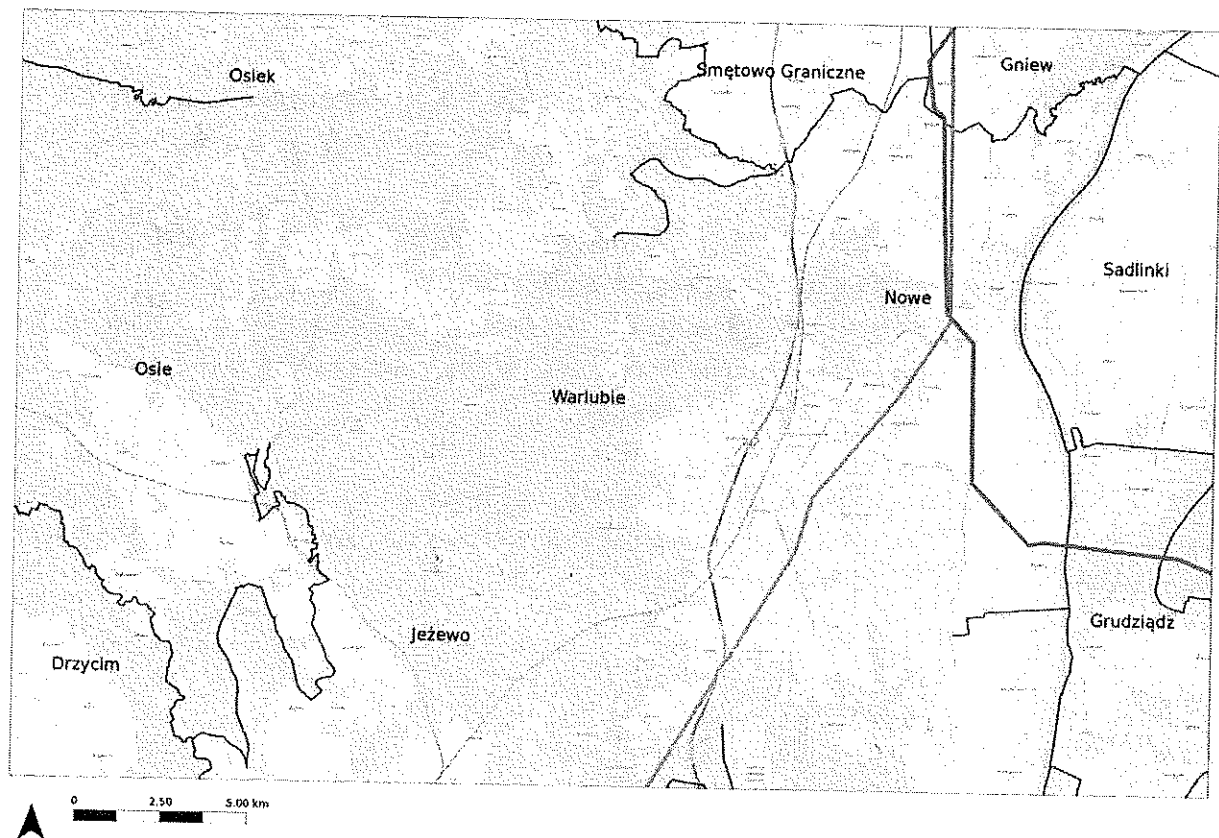
Dokument
podpisany przez
Przemysław
Ciszewski
Data: 2025.02.04
08:35:50 CET

Do pisma załączamy:

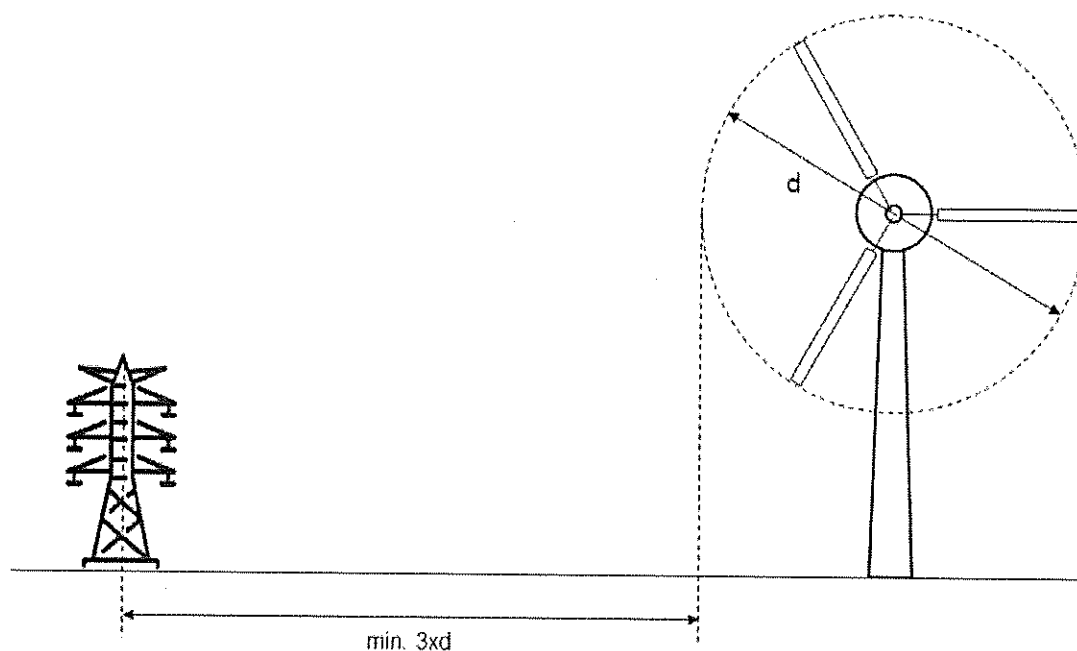
1. Poglądowy przebieg trasy linii NN na terenie opracowywanego planu ogólnego.
2. Poglądowy rysunek dla ustalenia wymaganej odległości turbiny wiatrowej od linii elektroenergetycznych NN.
3. Poglądowy rysunek dla ustalenia wymaganej odległości instalacji paneli fotowoltaicznych od linii elektroenergetycznych NN.

Kopię otrzymują:

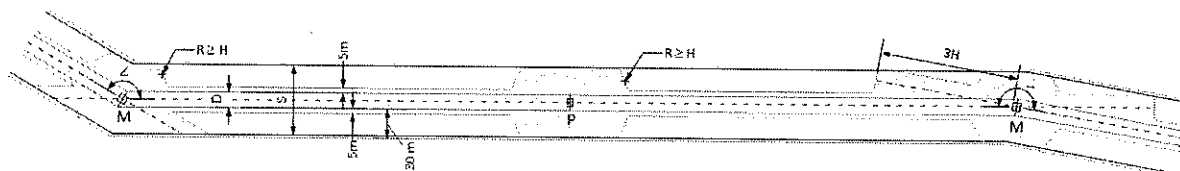
1. Polskie Sieci Elektroenergetyczne S.A.
Departament Rozwoju Systemu
Departament Eksploatacji
2. WEB, WFB - aa



Rys. 1. Poglądowy przebieg trasy linii NN relacji Jasieniec - Pelplin na terenie opracowywanego planu ogólnego.



Rys. 2. Rysunek poglądowy dla ustalenia wymaganej odległości turbiny wiatrowej od linii elektroenergetycznych NN



SKALA: 1:1000

LEGENDA:

M - słup mocny

P - słup przelotowy

H - wysokość słupa [m]

D - odległość pomiędzy krańcami poręczników (o największej rozpiętości w analizowanym odcinku linii) [m]

S - szerokość pasa technologicznego linii [m]

R - promień [m]

α - kąt załamania [°]

— przewody fazowe

— pas technologiczny linii

--- granica obszaru niezabudowanego przez panele fotowoltaiczne (PV)

--- granica obszaru, w którym wymagane jest uzgodnienie instrukcji BHP z właścicielem linii (tj. 30 m od skrajnych przewodów fazowych)

- - - oś linii

- teren z zakazem lokalizacji urządzeń i obiektów farm fotowoltaicznych

Rys. 3. Rysunek poglądowy dla ustalenia wymaganej odległości instalacji paneli fotowoltaicznych od linii elektroenergetycznych NN

Pismo dotyczące aktu planowania przestrzennego

1. ORGAN, DO KTÓREGO JEST SKŁADANE PISMO

Nazwa: Wójt Gminy Warlubie

2. RODZAJ PISMA¹⁾

☒ 2.1. wniosek do projektu aktu

☐ 2.2. uwaga do konsultowanego projektu aktu²⁾

☐ 2.3. wniosek o zmianę aktu³⁾

☐ 2.4. wniosek o sporządzenie aktu³⁾

3. RODZAJ AKTU PLANOWANIA PRZESTRZENNEGO¹⁾

☒ 3.1. plan ogólny gminy

☐ 3.2. miejscowy plan zagospodarowania przestrzennego, w tym zintegrowany plan inwestycyjny lub miejscowy plan rewitalizacji

☐ 3.3. uchwała ustalająca zasady i warunki sytuowania obiektów małej architektury, tablic reklamowych i urządzeń reklamowych oraz ogrodzeń, ich gabaryty, standardy jakościowe oraz rodzaje materiałów budowlanych, z jakich mogą być wykonane

☐ 3.4. audyt krajobrazowy

☐ 3.5. plan zagospodarowania przestrzennego województwa

4. DANE SKŁADAJĄCEGO PISMO⁴⁾

Imię i nazwisko lub nazwa: Polskie Sieci Elektroenergetyczne S.A.

Kraj: Polska

Województwo: kujawsko-pomorskie

Powiat: bydgoski

Gmina: Bydgoszcz

Ulica: Focha

Nr domu: 16

Nr lokalu: -

Miejscowość: Bydgoszcz

Kod pocztowy: 85-950

E-mail (w przypadku gdy składający pismo posiada adres e-mail): kancelaria.bydgoszcz@pse.pl

Nr tel. (nieobowiązkowo):

Adres skrytki ePUAP lub adres do doręczeń elektronicznych⁵⁾: /PSE_SA/SkrytkaESP

4.1. Czy składający pismo jest właścicielem lub użytkownikiem wieczystym nieruchomości objętej wnioskiem lub uwagą?

☐ tak ☒ nie - linie NN

5. ADRES DO KORESPONDENCJI SKŁADAJĄCEGO PISMO⁴⁾

(Nieobowiązkowo)

Kraj: Województwo:

Powiat: Gmina:

Ulica: Nr domu: Nr lokalu:

Miejscowość: Kod pocztowy:

6. DANE PEŁNOMOCNIKA⁴⁾

(Nieobowiązkowo)

☐ pełnomocnik ☐ pełnomocnik do doręczeń

Imię i nazwisko:

Kraj: Województwo:

Powiat: Gmina:

Ulica: Nr domu: Nr lokalu:

Miejscowość: Kod pocztowy:

E-mail (w przypadku gdy pełnomocnik posiada adres e-mail):

Nr tel. (nieobowiązkowo):

Adres skrytki ePUAP lub adres do doręczeń elektronicznych⁵⁾:

7. TREŚĆ PISMA

7.1. Treść⁶⁾ Wnioskujemy o wprowadzenie zapisów zgodnie z załączonym pismem 2025-05836

7.2. (Nieobowiązkowo) W przypadku wypełnienia, należy uzupełnić każdą z kolumn tabeli.

Szczegółowe informacje dotyczące treści pisma w odniesieniu do działek ewidencyjnych:

Lp.	7.2.1. Nazwa aktu planowania przestrzennego	7.2.2. Identyfikator działki lub działek ewidencyjnych	7.2.3. Czy teren objęty pismem obejmuje całość działki lub działek ewidencyjnych ⁷⁾	7.2.4. Treść ⁶⁾
1	<input type="checkbox"/> tak <input type="checkbox"/> nie

7.3. (Nieobowiązkowo) W przypadku wypełnienia, należy uzupełnić każdą z kolumn tabeli.

Szczegółowe informacje dotyczące działek ewidencyjnych oraz niektórych parametrów – w przypadku zaznaczenia w pkt 2: wniosku do projektu aktu (pkt 2.1), uwagi do konsultowanego projektu aktu (pkt 2.2) lub wniosku o zmianę aktu (pkt 2.3) oraz w pkt 3: planu ogólnego gminy (pkt 3.1) lub miejscowego planu zagospodarowania przestrzennego, w tym zintegrowanego planu inwestycyjnego lub miejscowego planu rewitalizacji (pkt 3.2):

Lp.	7.3.1. Nazwa planu ogólnego gminy lub miejscowego planu zagospodarowania przestrzennego	7.3.2. Identyfikator działki lub działek ewidencyjnych	7.3.3. Czy teren objęty pismem obejmuje całość działki lub działek ewidencyjnych ⁷⁾	7.3.4. Nazwa lub nazwy klasy przeznaczenia terenu (albo symbol lub symbole klasy przeznaczenia terenu) ⁸⁾	7.3.5. Maksymalny udział powierzchni zabudowy [%]	7.3.6. Maksymalna wysokość zabudowy [m]	7.3.7. Minimalny udział powierzchni biologicznie czynnej [%]
1	<input type="checkbox"/> tak <input type="checkbox"/> nie

8. OŚWIADCZENIE W SPRAWIE KORESPONDENCJI ELEKTRONICZNEJ

☒ Wyrażam zgodę ☐ Nie wyrażam zgody

na doręczanie korespondencji w niniejszej sprawie za pomocą środków komunikacji elektronicznej w rozumieniu art. 2 pkt 5 ustawy z dnia 18 lipca 2002 r. o świadczeniu usług drogą elektroniczną (Dz. U. z 2020 r. poz. 344).

9. ZAŁĄCZNIKI

- ☐ Pełnomocnictwo do reprezentowania składającego pismo lub pełnomocnictwo do doręczeń (zgodnie z ustawą z dnia 16 listopada 2006 r. o opłacie skarbowej (Dz. U. z 2023 r. poz. 2111)) – jeżeli składający pismo działa przez pełnomocnika.
- ☐ Potwierdzenie uiszczenia opłaty skarbowej od pełnomocnictwa – jeżeli obowiązek uiszczenia takiej opłaty wynika z ustawy z dnia 16 listopada 2006 r. o opłacie skarbowej.
- ☐ (Nieobowiązkowo). Określenie granic terenu w formie graficznej w przypadku wskazania terenu objętego pismem jako części działki ewidencyjnej lub działek ewidencyjnych.
- ☒ (Nieobowiązkowo). Inne załączniki – w przypadku zaznaczenia pola należy podać nazwy załączników.⁹⁾
Pismo z pełną treścią wniosków 2025-05836

10. PODPIS SKŁADAJĄCEGO PISMO (PEŁNOMOCNIKA) I DATA PODPISU

Podpis powinien być czytelny. Podpis i datę podpisu umieszcza się w przypadku składania pisma w postaci papierowej.

Podpis: **Przemysław Ciszewski**

Elektronicznie podpisany przez Przemysław Ciszewski
Data: 2025.02.04 08:32:48 +01'00'

Data:

¹⁾ Można zaznaczyć więcej niż jedno pole. W ramach jednego pisma można wybrać tylko te akty, w przypadku których pismo będzie wysyłane do tego samego organu wskazanego w pkt 1. W przypadku gdy treść wniosku lub uwagi związana jest z dokumentem powiązanym z aktem planowania przestrzennego (np. sporządzanej w toku procedowania aktu, w ramach strategicznej oceny oddziaływania na środowisko, prognozy oddziaływania na środowisko), należy w pkt 3 wybrać rodzaj aktu planowania przestrzennego, którego ten dokument dotyczy, po czym wprowadzić treść wniosku lub uwagi w pkt 7.1 lub 7.2.

²⁾ Nie dotyczy planu zagospodarowania przestrzennego województwa.

³⁾ Nie dotyczy planu zagospodarowania przestrzennego województwa i audytu krajobrazowego.

⁴⁾ W pkt 4 należy podać adres zamieszkania albo siedziby składającego pismo. W przypadku wypełnienia pkt 5 podaje się adres do korespondencji składającego pismo, jeżeli jest inny niż adres podany w pkt 4. W przypadku wypełnienia pkt 6 podaje się adres zamieszkania albo siedziby pełnomocnika. W przypadku większej liczby składających pismo lub pełnomocników dane kolejnych składających pismo lub pełnomocników dodaje się w formularzu albo zamieszcza na osobnych stronach i dołącza do formularza.

⁵⁾ Adres skrytki ePUAP lub adres do doręczeń elektronicznych wskazuje się w przypadku wyrażenia zgody na doręczanie korespondencji za pomocą środków komunikacji elektronicznej, z zastrzeżeniem przypadków, w których organ, zgodnie z przepisami ustawy z dnia 18 listopada 2020 r. o doręczeniach elektronicznych (Dz. U. z 2023 r. poz. 285, z późn. zm.), ma obowiązek doręczenia korespondencji na adres do doręczeń elektronicznych.

⁶⁾ Maksymalna liczba znaków w pkt 7.1, wynosi 1000, natomiast w przypadku pkt 7.2.4. wartość ta odnosi się do pojedynczego wiersza. W przypadku potrzeby dodatkowego uzasadnienia, które wykracza poza wskazany limit znaków, uzasadnienie zamieszcza się na osobnych stronach i dołącza do formularza. W przypadku większej liczby wierszy w pkt 7.2.4. kolejne wiersze dodaje się w formularzu albo zamieszcza na osobnych stronach i dołącza do formularza.

⁷⁾ W przypadku zaznaczenia pola „nie” (wskazania terenu objętego pismem jako części działki ewidencyjnej lub działek ewidencyjnych) można dodać załącznik z określeniem granic terenu w formie graficznej.

⁸⁾ Podaje się nazwę lub symbol klasy przeznaczenia terenu zgodnie ze standardami określonymi w przepisach wykonawczych wydanych na podstawie art. 16 ust. 2 ustawy z dnia 27 marca 2003 r. o planowaniu i zagospodarowaniu przestrzennym (Dz. U. z 2023 r. poz. 977, z późn. zm.).

⁹⁾ W przypadku dołączenia do pisma załączników zawierających dane osobowe, inne niż wymienione w pkt 4, 5 i 6, załączniki te należy zanonimizować, tj. ukryć dane osobowe.

UPP - Urzędowe Poświadczenie Przedłożenia

Identyfikator Poświadczenia: ePUAP-UPP152192823

Adresat dokumentu, którego dotyczy poświadczenie

Nazwa adresata dokumentu: URZĄD GMINY W WARLUBIU

Identyfikator adresata: 9k7lj1f1ur

Rodzaj identyfikatora adresata: ePUAP-ID

Nadawca dokumentu, którego dotyczy poświadczenie

Nazwa nadawcy: POLSKIE SIECI ELEKTROENERGETYCZNE SPÓŁKA AKCYJNA

Identyfikator nadawcy: PSE_SA

Rodzaj identyfikatora nadawcy: ePUAP-ID

Dane poświadczenia

Data doręczenia: 2025-02-04T13:03:53.691

Data wytworzenia poświadczenia: 2025-02-04T13:03:53.691

Identyfikator dokumentu, którego dotyczy poświadczenie: DOK213877228

Dane uzupełniające (opcjonalne)

Rodzaj informacji uzupełniającej: Źródło

Wartość informacji uzupełniającej: Poświadczenie wystawione przez platformę ePUAP

Rodzaj informacji uzupełniającej: Identyfikator ePUAP dokumentu

Wartość informacji uzupełniającej: 213877228

Rodzaj informacji uzupełniającej: Informacja

Wartość informacji uzupełniającej: Zgodnie z art. 39¹ par. 1 k.p.a., w związku z art. 158 ust. 1 ustawy o doręczeniach elektronicznych, pisma powiązane z przedłożonym dokumentem będą przesyłane za pomocą środków komunikacji elektronicznej.

Rodzaj informacji uzupełniającej: Pouczenie

Wartość informacji uzupełniającej: Zgodnie z art. 39¹ par. 1d k.p.a., w związku z art. 158 ust. 1 ustawy o doręczeniach elektronicznych, istnieje możliwość rezygnacji z doręczania pism za pomocą środków komunikacji elektronicznej.

Dane dotyczące podpisu

Poświadczenie zostało podpisane - aby je zweryfikować należy użyć oprogramowania do weryfikacji podpisu

Lista podpisanych elementów (referencji):

referencja ID-c57789230e20d8152b3dcbac47326ada :

referencja ID-4c194d82155ff41e49f2881a81d306d1 :

Pismo%20og%C3%B3lne%20do%20podmiotu%20publicznego%20-%20stary%20wz%C3%B3r%20-%20Pismo%20og%C3%B3lne%20do%20podmiotu%20publicznego.xml

referencja : #xades-id-df528f3b3cb53977f8301dc6ca39e84e

